REGIONE TOSCANA
GIUNTA REGIONALE

DIREZIONE POLITICHE DI MOBILITA', INFRASTRUTTURE E TRASPORTO PUBBLICO LOCALE

PIANO REGIONALE CAVE

art. 3 Legge Regionale n° 35 del 25 marzo 2015

OBBLIGHI INFORMATIVI

VOLUMI ESTRATTI PER CATEGORIA QUADRIENNIO 2013/16

DATI AGGREGATI PER COMUNE, PROVINCIA E REGIONE

QC 08

Approvato con Delibera del Consiglio Regionale n°47 del 21/07/2020

DIFFERENZIAZIONE DELL'ESCAVATO PER TIPOLOGIA

- MATERIALI AD USO INDUSTRIALE
- MATERIALI ORNAMENTALI
- MATERIALI DA COSTRUZIONE
- DERIVATI DI MATERIALI ORNAMENTALI

AGGREGAZIONE DATI SU SCALA PROVINCIALE

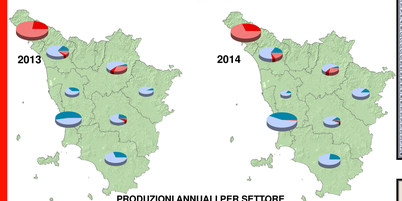

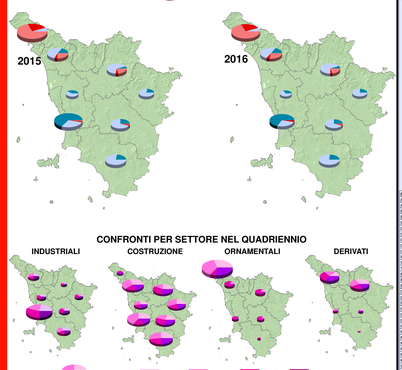

PROV	IND 2013	% 2013	COS 2013	% 2013	ORN 2013	% 2013	DER 2013	% 2013	IND 2014	% 2014	COS 2014	% 2014	ORN 2014	% 2014	DER 2014	% 2014
AR	28.600	2,10%	349.377	11,38%	0	0,00%	0	0,00%	74.383	6,07%	452.495	13,33%	0	0,00%	0	0,00%
FI	37.864	2,90%	416.699	13,57%	54.318	10,34%	226.340	13,43%	30.120	2,46%	290.194	8,54%	41.852	7,01%	143.332	10,17%
GR	248.380	19,02%	570.701	18,59%	9.337	1,01%	6.538	0,39%	190.366	15,55%	630.536	18,56%	5.597	0,94%	7.413	0,53%
LI	619.329	47,43%	548.419	17,86%	2.922	0,56%	0	0,00%	681.384	55,64%	871.722	25,66%	8.132	1,36%	26.053	1,85%
LU	129.896	9,95%	624.064	20,33%	34.400	6,55%	81.342	4,82%	130.363	10,65%	578.152	17,02%	50.489	8,46%	157.727	11,19%
MS	800	0,06%	0	0,00%	396.746	75,45%	1.358.425	80,63%	800	0,07%	0	0,00%	467.694	78,32%	1.066.206	75,64%
PI	127.957	9,80%	228.826	7,45%	0	0,00%	0	0,00%	33.303	2,56%	172.886	5,09%	0	0,00%	0	0,00%
PT	0	0,00%	0	0,00%	0	0,00%	0	0,00%	0	0,00%	0	0,00%	180	0,03%	0	0,00%
SI	112.994	8,65%	331.948	10,81%	31.999	6,09%	12.402	0,74%	56.984		401.431	11,82%	23.201	3,89%	8.812	0,63%

PROV	IND 2015	% 2015	COS 2015	% 2015	ORN 2015	% 2015	DER 2015	% 2015	IND 2016	% 2016	COS 2016	% 2016	ORN 2016	% 2016	DER 2016	% 2016
AR	93.710	5,96%	323.005	11,14%	0	0,00%	0	0,00%	97.376	6,90%	304.606	11,10%	0	0,00%	0	0,00%
FI	36.994	2,35%	461.408	15,92%	42.472	7,85%	145.540	10,11%	46.570	3,30%	477.869	17,41%	36.792	7,01%	136.959	10,39%
GR	196.978	50,63%	585.823	20,21%	0	0,00%	0	0,00%	164.144	11,63%	528.378	19,25%	2.818	0,51%	0	0,00%
LI	869.647	56,24%	637.722	13,20%	27.338	5,05%	16.278	1,14%	711.470	50,42%	319.373	11,63%	34.898	6,47%	5.048	0,38%
LU	121.946	7,76%	401.148	13,84%	47.295	8,70%	193.777	13,48%	128.777	9,13%	384.643	14,01%	49.824	9,81%	219.645	16,56%
MS	0	0,00%	91.645	3,16%	403.181	74,46%	711.809	49,51%	0	0,00%	84.097	3,06%	367.014	72,28%	950.877	71,71%
PI	111.200	7,20%	159.104	5,49%	0	0,00%	0	0,00%	109.494	7,76%	207.978	7,58%	0	0,00%	0	0,00%
PT	0	0,00%	0	0,00%	180	0,03%	0	0,00%	0	0,00%	0	0,00%	1.192	0,02%	0	0,00%
SI	154.746	9,85%	438.775	15,14%	20.309	3,74%	8.528	0,59%	153.221	10,86%	438.252	15,96%	16.323	3,21%	13.512	1,02%

AGGREGAZIONE DATI SU SCALA REGIONALE

IND 2013	COS 2013	ORN 2013	DER 2013	IND 2014	COS 2014	ORN 2014	DER 2014	IND 2015	COS 2015	ORN 2015	DER 2015	IND 2016	COS 2016	ORN 2016	DER 2016
1.305.828	3.070.028	525.842	1.684.847	1.224.721	3.397.416	597.145	1.409.543	1.571.216	2.898.830	543.639	1.437.363	1.411.012	2.745.196	567.789	1.326.042

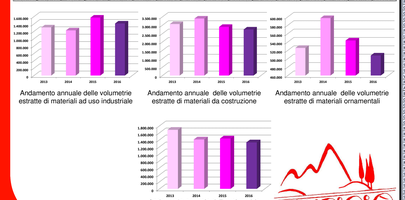

Andamento annuale delle volumetrie estratte di materiali ad uso industriale

Andamento annuale delle volumetrie estratte di materiali da costruzione

Andamento annuale delle volumetrie estratte di materiali ornamentali

Andamento annuale delle volumetrie estratte di derivati da ornamentali

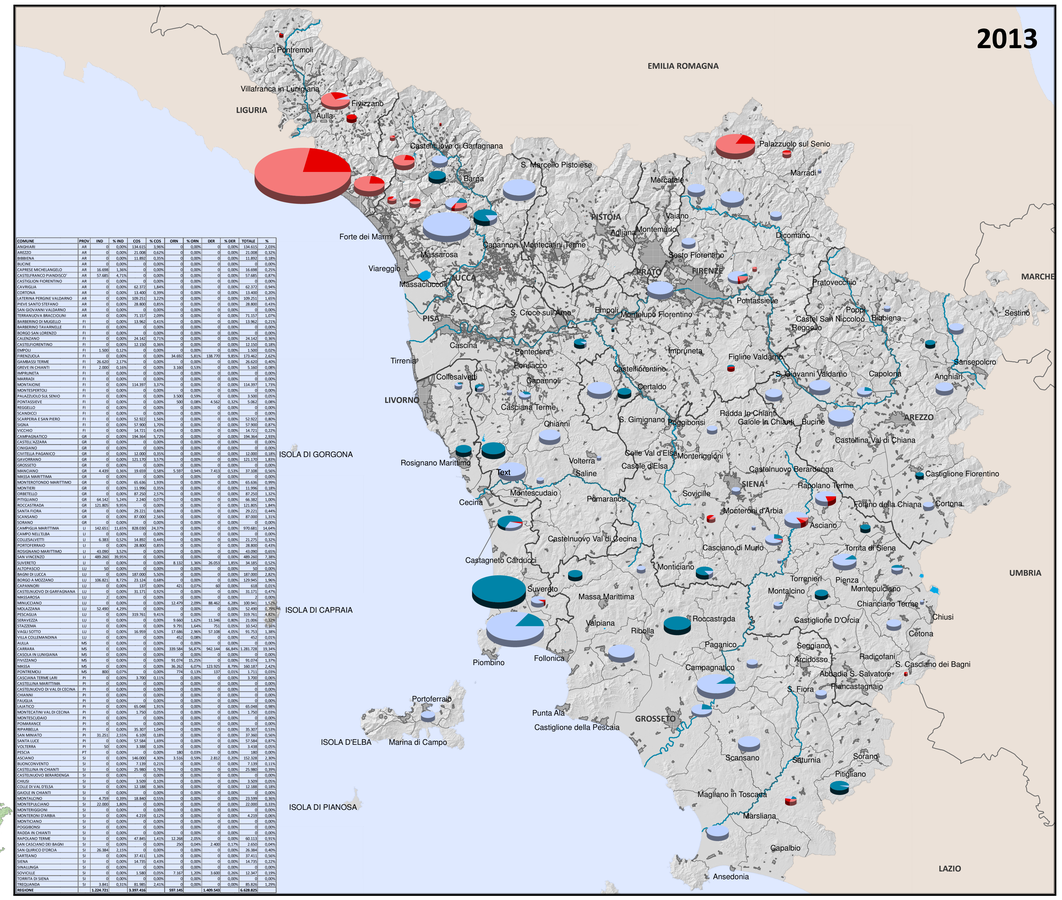

COMUNE	PROV	IND	% IND	COS	% COS	ORN	% ORN	DER	% DER	TOTALE	%
ANGHIARI	AR	0	0,00%	94.622	3,20%	0	0,00%	0	0,00%	94.622	1,47%
AREZZO	AR	0	0,00%	19.115	0,65%	0	0,00%	0	0,00%	19.115	0,30%
BIBBIENA	AR	0	0,00%	21.898	0,62%	0	0,00%	0	0,00%	21.898	0,32%
CAPOLONA	AR	0	0,00%	12.000	0,41%	0	0,00%	0	0,00%	12.000	0,19%
PIEVE SANTO STEFANO	AR	0	0,00%	0	0,00%	0	0,00%	0	0,00%	0	0,00%
CAPRESE MICHELANGELO	AR	16.698	1,36%	0	0,00%	0	0,00%	0	0,00%	16.698	0,25%
CASTELFRANCO PIANDISCÒ	AR	57.685	4,71%	0	0,00%	0	0,00%	0	0,00%	57.685	0,87%
CASTIGLION FIORENTINO	AR	0	0,00%	0	0,00%	0	0,00%	0	0,00%	0	0,00%
CAVRIGLIA	AR	0	0,00%	62.171	2,14%	0	0,00%	0	0,00%	62.171	0,94%
CORTONA	AR	0	0,00%	13.840	0,50%	0	0,00%	0	0,00%	13.840	0,20%
LATERINA FERGINE VALDARNO	AR	0	0,00%	109.251	3,72%	0	0,00%	0	0,00%	109.251	1,65%
PIEVE SANTO STEFANO	AR	0	0,00%	28.868	0,98%	0	0,00%	0	0,00%	28.868	0,43%
SAN GIOVANNI VALDARNO	AR	0	0,00%	0	0,00%	0	0,00%	0	0,00%	0	0,00%
TERRANUOVA BRACCIOLINI	AR	0	0,00%	75.167	2,56%	0	0,00%	0	0,00%	75.167	1,13%
BARBERINO DI MUGELLO	FI	0	0,00%	13.950	0,47%	0	0,00%	0	0,00%	13.950	0,21%
BARBERINO TAVARNELLE	FI	0	0,00%	0	0,00%	0	0,00%	0	0,00%	0	0,00%
BORGO SAN LORENZO	FI	0	0,00%	0	0,00%	0	0,00%	0	0,00%	0	0,00%
CALENZANO	FI	0	0,00%	24.142	0,71%	0	0,00%	0	0,00%	24.142	0,36%
CASTELFIORENTINO	FI	0	0,00%	43.420	1,28%	0	0,00%	0	0,00%	43.420	0,65%
CERRETO GUIDI	FI	1.500	0,11%	0	0,00%	0	0,00%	0	0,00%	1.500	0,02%
CERTALDO	FI	0	0,00%	0	0,00%	34.692	5,81%	138.770	5,81%	173.462	2,62%
FIRENZUOLA	FI	0	0,00%	0	0,00%	0	0,00%	0	0,00%	0	0,00%
GAMBASSI TERME	FI	26.602	2,17%	0	0,00%	0	0,00%	0	0,00%	26.602	0,40%
GREVE IN CHIANTI	FI	2.000	0,16%	0	0,00%	3.160	0,53%	0	0,00%	5.160	0,08%
IMPRUNETA	FI	0	0,00%	0	0,00%	0	0,00%	0	0,00%	0	0,00%
MARRADI	FI	0	0,00%	0	0,00%	0	0,00%	0	0,00%	0	0,00%
MONTAIONE	FI	0	0,00%	154.125	5,17%	0	0,00%	0	0,00%	154.125	2,33%
MONTESPERTOLI	FI	0	0,00%	0	0,00%	0	0,00%	0	0,00%	0	0,00%
PALAZZUOLO SUL SENIO	FI	0	0,00%	0	0,00%	3.500	0,59%	0	0,00%	3.500	0,05%
PONTASSIEVE	FI	0	0,00%	0	0,00%	4.562	0,77%	5.062	0,21%	9.624	0,15%
REGGELLO	FI	0	0,00%	0	0,00%	0	0,00%	0	0,00%	0	0,00%
RIGNANO Sull'ARNO	FI	0	0,00%	0	0,00%	0	0,00%	0	0,00%	0	0,00%
RUFINA E SAN PIERO	FI	0	0,00%	52.902	1,78%	0	0,00%	0	0,00%	52.902	0,80%
SIGNA	FI	0	0,00%	57.992	1,70%	0	0,00%	0	0,00%	57.992	0,87%
VICCHIO	FI	0	0,00%	34.711	1,17%	0	0,00%	0	0,00%	34.711	0,52%
CAMPAGNATICO	GR	0	0,00%	194.364	5,72%	0	0,00%	0	0,00%	194.364	2,93%
CASTEL AZZARA	GR	0	0,00%	0	0,00%	0	0,00%	0	0,00%	0	0,00%
CASTIGLIONE D'ORCIA	GR	0	0,00%	95.093	3,00%	0	0,00%	0	0,00%	95.093	1,44%
CASTIGLIA FIGANEO	GR	0	0,00%	12.000	0,37%	0	0,00%	0	0,00%	12.000	0,18%
GAVORRANO	GR	0	0,00%	121.147	3,57%	0	0,00%	0	0,00%	121.147	1,83%
GROSSETO	GR	0	0,00%	0	0,00%	0	0,00%	0	0,00%	0	0,00%
MANCIANO	GR	4.495	0,34%	39.000	1,14%	5.597	0,94%	7.413	0,53%	57.505	0,87%
MASSA MARITTIMA	GR	0	0,00%	0	0,00%	0	0,00%	0	0,00%	0	0,00%
MONTERIGGIONI MONTIERI MARITTIMA	GR	0	0,00%	69.414	2,04%	0	0,00%	0	0,00%	69.414	1,05%
MONTIERI	GR	0	0,00%	15.896	0,50%	0	0,00%	0	0,00%	15.896	0,24%
ORBETELLO	GR	0	0,00%	87.250	2,57%	0	0,00%	0	0,00%	87.250	1,32%
PITIGLIANO	GR	34.542	5,24%	2.240	0,07%	0	0,00%	0	0,00%	36.782	0,55%
ROCCASTRADA	GR	121.801	9,91%	0	0,00%	0	0,00%	0	0,00%	121.801	1,84%
SEGGIANO	GR	29.000	2,36%	29.000	0,85%	0	0,00%	0	0,00%	58.000	0,88%
SORANO	GR	0	0,00%	87.000	2,56%	0	0,00%	0	0,00%	87.000	1,31%
SUVERETO	GR	0	0,00%	0	0,00%	0	0,00%	0	0,00%	0	0,00%
CAMPIGLIA MARITTIMA	GR	329.132	26,78%	628.058	18,47%	0	0,00%	570.667	43,04%	1.527.857	23,07%
CAMPO NELL'ELBA	LI	0	0,00%	0	0,00%	0	0,00%	0	0,00%	0	0,00%
COLDIPIETRA	LI	9.382	0,76%	34.000	1,00%	0	0,00%	0	0,00%	43.382	0,66%
FORTEDEI	LI	0	0,00%	28.800	0,85%	0	0,00%	0	0,00%	28.800	0,43%
MARCIANA MARITTIMA	LI	43.060	3,51%	0	0,00%	0	0,00%	0	0,00%	43.060	0,65%
SAN VINCENZO	LI	489.262	39,81%	0	0,00%	0	0,00%	0	0,00%	489.262	7,38%
SUVERETO	LI	0	0,00%	0	0,00%	8.110	1,36%	26.051	1,85%	34.161	0,52%
ALTOPASCIO	LU	50	0,00%	0	0,00%	0	0,00%	50	0,00%	100	0,00%
BAGNI DI LUCCA	LU	0	0,00%	187.000	5,50%	0	0,00%	0	0,00%	187.000	2,82%
BORGO A MOZZANO	LU	108.821	8,77%	23.114	0,68%	0	0,00%	0	0,00%	131.935	1,99%
CAPANNORI	LU	0	0,00%	137	0,00%	42	0,07%	80	0,00%	259	0,00%
CASTELNUOVO DI GARFAGNANA	LU	0	0,00%	31.171	0,92%	0	0,00%	0	0,00%	31.171	0,47%
CORTONA	LU	0	0,00%	0	0,00%	0	0,00%	0	0,00%	0	0,00%
MINUCCIANO	LU	0	0,00%	0	0,00%	12.479	2,09%	88.462	6,34%	100.941	1,52%
MONTECARLO	LU	52.488	4,23%	0	0,00%	0	0,00%	0	0,00%	52.488	0,79%
PESCIA	LU	0	0,00%	339.761	9,97%	0	0,00%	0	0,00%	339.761	5,13%
SERAVEZZA	LU	0	0,00%	0	0,00%	9.000	1,51%	11.346	0,80%	21.096	0,32%
VIAREGGIO	LU	0	0,00%	0	0,00%	9.750	1,64%	0	0,00%	9.750	0,15%
VILLA BASILICA	LU	0	0,00%	38.930	0,50%	17.686	2,96%	57.198	4,01%	93.754	1,38%
VILLA COLLEMANDINA	LU	0	0,00%	0	0,00%	45.000	7,55%	0	0,00%	45.000	0,68%
CARRARA	MS	0	0,00%	0	0,00%	0	0,00%	0	0,00%	0	0,00%
CASOLA IN LUNIGIANA	MS	0	0,00%	0	0,00%	189.584	56,87%	942.144	66,84%	1.131.728	19,34%
FIVIZZANO	MS	0	0,00%	0	0,00%	0	0,00%	0	0,00%	0	0,00%
FOSDINOVO	MS	0	0,00%	91.074	15,25%	0	0,00%	91.074	6,47%	182.147	3,11%
MASSA	MS	0	0,00%	38.350	6,42%	133.925	40,17%	0	0,00%	172.275	2,94%
MONTIGNOSO	MS	800	0,07%	0	0,00%	0	0,00%	317.000	22,49%	317.800	5,43%
CASCIANA TERME LARI	PI	0	0,00%	3.700	0,11%	0	0,00%	0	0,00%	3.700	0,06%
CASCINA MONTOPOLI	PI	0	0,00%	0	0,00%	0	0,00%	0	0,00%	0	0,00%
CASTELFIORENTINO DI VAL DI CECINA	PI	0	0,00%	0	0,00%	0	0,00%	0	0,00%	0	0,00%
CHIANNI	PI	0	0,00%	0	0,00%	0	0,00%	0	0,00%	0	0,00%
FAUGLIA	PI	0	0,00%	0	0,00%	0	0,00%	0	0,00%	0	0,00%
GUARDISTALLO	PI	0	0,00%	0	0,00%	0	0,00%	0	0,00%	0	0,00%
MONTECATINI VAL DI CECINA	PI	0	0,00%	69.000	2,11%	0	0,00%	0	0,00%	69.000	0,98%
MONTECIGLIANO	PI	0	0,00%	1.750	0,05%	0	0,00%	0	0,00%	1.750	0,02%
MONTESCUDAIO	PI	0	0,00%	0	0,00%	0	0,00%	0	0,00%	0	0,00%
PECCIOLI	PI	0	0,00%	0	0,00%	0	0,00%	0	0,00%	0	0,00%
POMARANCE	PI	0	0,00%	0	0,00%	0	0,00%	0	0,00%	0	0,00%
RIPARBELLA	PI	0	0,00%	35.907	1,04%	0	0,00%	0	0,00%	35.907	0,53%
SAN MINIATO	PI	4.706	0,36%	9.854	0,34%	0	0,00%	0	0,00%	14.560	0,22%
SANTA LUCE	PI	0	0,00%	0	0,00%	0	0,00%	0	0,00%	0	0,00%
VECCHIANO	PI	0	0,00%	57.988	1,68%	0	0,00%	0	0,00%	57.988	0,87%
VICOPISANO	PI	50	0,00%	3.880	0,10%	0	0,00%	0	0,00%	3.930	0,05%
PESCIA	PT	0	0,00%	0	0,00%	180	0,03%	0	0,00%	180	0,00%
AGLIANO	SI	0	0,00%	146.000	4,30%	3.550	0,59%	2.812	0,20%	152.362	2,30%
BUONCONVENTO	SI	0	0,00%	5.149	0,15%	0	0,00%	0	0,00%	5.149	0,13%
CASTELLINA IN CHIANTI	SI	0	0,00%	25.000	0,74%	0	0,00%	0	0,00%	25.000	0,38%
CASTELNUOVO BERARDENGA	SI	0	0,00%	0	0,00%	0	0,00%	0	0,00%	0	0,00%
CHIUSI	SI	0	0,00%	3.500	0,10%	0	0,00%	0	0,00%	3.500	0,05%
COLLE DI VAL D'ELSA	SI	0	0,00%	12.188	0,36%	0	0,00%	0	0,00%	12.188	0,18%
GAIOLE IN CHIANTI	SI	0	0,00%	0	0,00%	0	0,00%	0	0,00%	0	0,00%
MONTALCINO	SI	4.759	0,39%	18.840	0,55%	0	0,00%	0	0,00%	23.599	0,36%
MONTEPULCIANO	SI	28.000	2,28%	0	0,00%	0	0,00%	0	0,00%	28.000	0,42%
MONTERIGGIONI	SI	0	0,00%	0	0,00%	0	0,00%	0	0,00%	0	0,00%
MONTERONI D'ARBIA	SI	0	0,00%	4.210	0,12%	0	0,00%	0	0,00%	4.210	0,06%
MONTICIANO	SI	0	0,00%	0	0,00%	0	0,00%	0	0,00%	0	0,00%
POGGIBONSI	SI	0	0,00%	0	0,00%	0	0,00%	0	0,00%	0	0,00%
RADDA IN CHIANTI	SI	0	0,00%	0	0,00%	0	0,00%	0	0,00%	0	0,00%
SAN GIMIGNANO	SI	0	0,00%	47.840	1,41%	12.200	2,04%	0	0,00%	60.040	0,91%
SAN CASCIANO DEI BAGNI	SI	0	0,00%	250	0,00%	2.400	0,17%	2.650	0,04%		
SAN QUIRICO D'ORCIA	SI	20.364	2,15%	0	0,00%	0	0,00%	20.364	0,40%		
SARTEANO	SI	0	0,00%	37.411	1,10%	0	0,00%	0	0,00%	37.411	0,56%
SIENA	SI	0	0,00%	19.000	0,47%	0	0,00%	0	0,00%	19.000	0,29%
TORRITA DI SIENA	SI	0	0,00%	0	0,00%	0	0,00%	0	0,00%	0	0,00%
TREQUANDA	SI	0	0,00%	0	0,00%	0	0,00%	0	0,00%	0	0,00%
REGIONE		**1.224.721**		**3.397.416**		**597.145**		**1.409.543**		**4.628.825**	

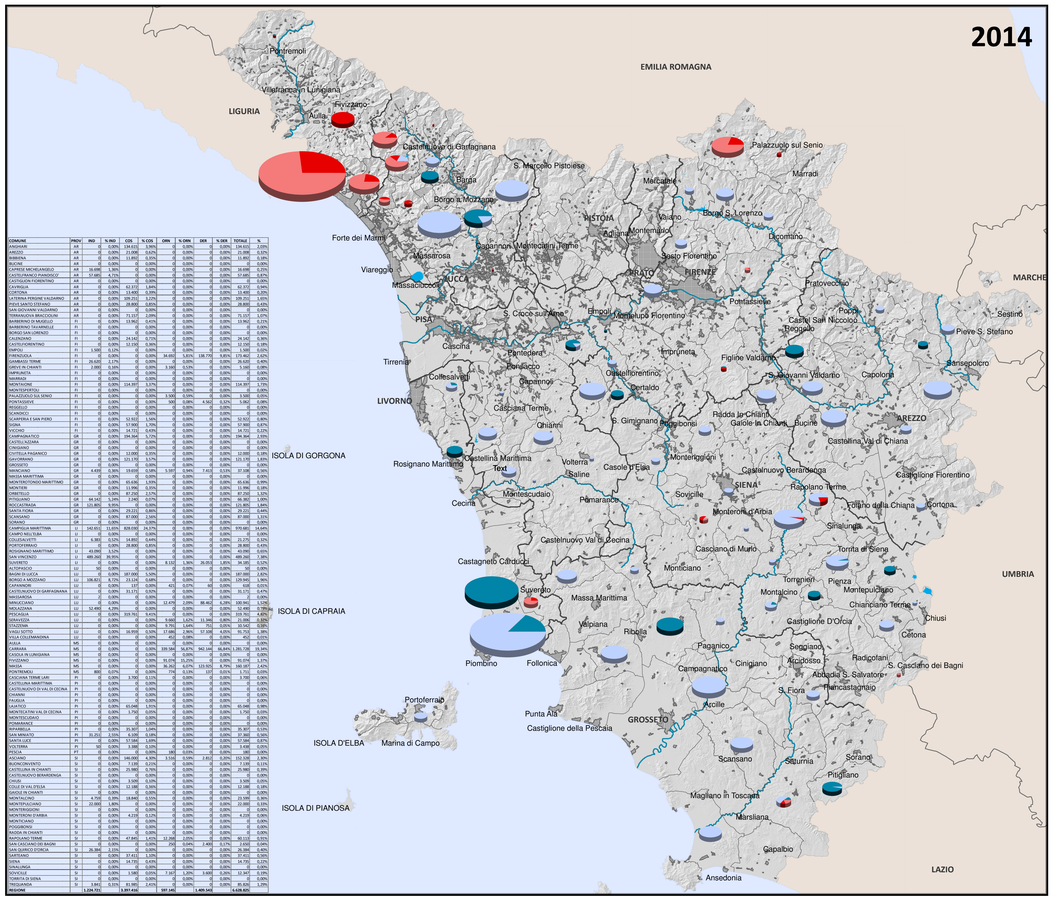

COMUNE	PROV	IND	% IND	COS	% COS	ORN	% ORN	DER	% DER	TOTALE	%
ANGHIARI	AR	0	0,00%	19.215	0,56%	0	0,00%	0	0,00%	19.215	0,29%
AREZZO	AR	0	0,00%	21.898	0,62%	0	0,00%	0	0,00%	21.898	0,32%
BIBBIENA	AR	0	0,00%	12.000	0,35%	0	0,00%	0	0,00%	12.000	0,18%
PIEVE SANTO STEFANO	AR	0	0,00%	0	0,00%	0	0,00%	0	0,00%	0	0,00%
CAPRESE MICHELANGELO	AR	16.698	1,36%	0	0,00%	0	0,00%	0	0,00%	16.698	0,25%
CASTELFRANCO PIANDISCÒ	AR	57.685	4,71%	0	0,00%	0	0,00%	0	0,00%	57.685	0,85%
CASTIGLION FIORENTINO	AR	0	0,00%	0	0,00%	0	0,00%	0	0,00%	0	0,00%
CAVRIGLIA	AR	0	0,00%	91.626	3,94%	0	0,00%	0	0,00%	91.626	1,38%
CORTONA	AR	0	0,00%	62.171	2,67%	0	0,00%	0	0,00%	62.171	0,94%
LATERINA FERGINE VALDARNO	AR	0	0,00%	109.251	4,70%	0	0,00%	0	0,00%	109.251	1,65%
PIEVE SANTO STEFANO	AR	0	0,00%	28.868	1,24%	0	0,00%	0	0,00%	28.868	0,43%
SAN GIOVANNI VALDARNO	AR	0	0,00%	0	0,00%	0	0,00%	0	0,00%	0	0,00%
TERRANUOVA BRACCIOLINI	AR	0	0,00%	1.214	0,04%	0	0,00%	0	0,00%	1.214	0,02%
BARBERINO DI MUGELLO	FI	0	0,00%	0	0,00%	0	0,00%	0	0,00%	0	0,00%
BARBERINO TAVARNELLE	FI	0	0,00%	0	0,00%	0	0,00%	0	0,00%	0	0,00%
BORGO SAN LORENZO	FI	0	0,00%	0	0,00%	0	0,00%	0	0,00%	0	0,00%
CALENZANO	FI	0	0,00%	4.752	0,17%	0	0,00%	0	0,00%	4.752	0,08%
CASTELFIORENTINO	FI	0	0,00%	12.800	0,47%	0	0,00%	0	0,00%	12.800	0,22%
CERRETO GUIDI	FI	1.500	0,11%	0	0,00%	0	0,00%	0	0,00%	1.500	0,03%
CERTALDO	FI	18.452	1,31%	0	0,00%	33.551	6,61%	134.205	10,12%	187.756	3,89%
FIRENZUOLA	FI	26.000	1,85%	0	0,00%	0	0,00%	0	0,00%	26.000	0,45%
GAMBASSI TERME	FI	3.896	0,28%	0	0,00%	1.198	0,21%	3.500	0,26%	8.594	0,15%
GREVE IN CHIANTI	FI	0	0,00%	0	0,00%	0	0,00%	0	0,00%	0	0,00%
IMPRUNETA	FI	0	0,00%	0	0,00%	0	0,00%	0	0,00%	0	0,00%
MARRADI	FI	0	0,00%	0	0,00%	0	0,00%	0	0,00%	0	0,00%
MONTAIONE	FI	0	0,00%	243.801	8,88%	0	0,00%	0	0,00%	243.801	4,20%
MONTESPERTOLI	FI	0	0,00%	0	0,00%	0	0,00%	0	0,00%	0	0,00%
PALAZZUOLO SUL SENIO	FI	0	0,00%	0	0,00%	3.500	0,63%	0	0,00%	3.500	0,06%
PONTASSIEVE	FI	0	0,00%	0	0,00%	611	0,11%	2.704	0,21%	3.315	0,06%
REGGELLO	FI	0	0,00%	0	0,00%	0	0,00%	0	0,00%	0	0,00%
RIGNANO SULL'ARNO	FI	0	0,00%	0	0,00%	0	0,00%	0	0,00%	0	0,00%
RUFINA E SAN PIERO	FI	0	0,00%	147.147	5,36%	0	0,00%	0	0,00%	147.147	2,53%
SIGNA	FI	0	0,00%	36.200	1,32%	0	0,00%	0	0,00%	36.200	0,62%
VICCHIO	FI	0	0,00%	8.445	0,31%	0	0,00%	0	0,00%	8.445	0,15%
CAMPAGNATICO	GR	0	0,00%	137.018	4,99%	0	0,00%	0	0,00%	137.018	2,36%
CASTEL AZZARA	GR	0	0,00%	0	0,00%	0	0,00%	0	0,00%	0	0,00%
CASTIGLIONE D'ORCIA	GR	0	0,00%	2.000	0,07%	0	0,00%	0	0,00%	2.000	0,03%
CASTIGLIA FIGANEO	GR	0	0,00%	3.300	0,09%	0	0,00%	0	0,00%	3.300	0,06%
GAVORRANO	GR	0	0,00%	121.147	3,29%	0	0,00%	0	0,00%	121.147	2,08%
GROSSETO	GR	0	0,00%	0	0,00%	0	0,00%	0	0,00%	0	0,00%
MANCIANO	GR	4.495	0,34%	19.000	0,69%	5.597	0,94%	7.413	0,53%	36.505	0,63%
MASSA MARITTIMA	GR	0	0,00%	0	0,00%	0	0,00%	0	0,00%	0	0,00%
MONTERIGGIONI MONTIERI MARITTIMA	GR	0	0,00%	69.414	1,88%	0	0,00%	0	0,00%	69.414	1,19%
MONTIERI	GR	0	0,00%	15.896	0,43%	0	0,00%	0	0,00%	15.896	0,27%
ORBETELLO	GR	0	0,00%	87.250	2,37%	0	0,00%	0	0,00%	87.250	1,50%
PITIGLIANO	GR	34.542	5,24%	2.240	0,06%	0	0,00%	0	0,00%	36.782	0,63%
ROCCASTRADA	GR	121.801	9,91%	0	0,00%	0	0,00%	0	0,00%	121.801	2,08%
SEGGIANO	GR	29.000	2,36%	29.000	0,79%	0	0,00%	0	0,00%	58.000	0,99%
SORANO	GR	0	0,00%	87.000	2,36%	0	0,00%	0	0,00%	87.000	1,49%
SUVERETO	GR	0	0,00%	0	0,00%	0	0,00%	0	0,00%	0	0,00%
CAMPIGLIA MARITTIMA	LI	329.132	26,78%	628.058	17,04%	0	0,00%	570.667	43,04%	1.527.857	26,12%
CAMPO NELL'ELBA	LI	0	0,00%	0	0,00%	0	0,00%	0	0,00%	0	0,00%
COLDIPIETRA	LI	9.382	0,76%	34.000	0,92%	0	0,00%	0	0,00%	43.382	0,74%
FORTEDEI	LI	0	0,00%	28.800	0,78%	0	0,00%	0	0,00%	28.800	0,49%
MARCIANA MARITTIMA	LI	43.060	3,51%	0	0,00%	0	0,00%	0	0,00%	43.060	0,74%
SAN VINCENZO	LI	489.262	39,81%	0	0,00%	0	0,00%	0	0,00%	489.262	8,36%
SUVERETO	LI	0	0,00%	0	0,00%	8.110	1,36%	26.051	1,85%	34.161	0,58%
ALTOPASCIO	LU	50	0,00%	0	0,00%	0	0,00%	50	0,00%	100	0,00%
BAGNI DI LUCCA	LU	0	0,00%	187.000	5,06%	0	0,00%	0	0,00%	187.000	3,20%
BORGO A MOZZANO	LU	108.821	8,77%	23.114	0,63%	0	0,00%	0	0,00%	131.935	2,26%
CAPANNORI	LU	0	0,00%	137	0,00%	42	0,07%	80	0,00%	259	0,00%
CASTELNUOVO DI GARFAGNANA	LU	0	0,00%	31.171